

Reiseführer


1. Baedeker Reiseführer
2. Div. Reiseführer Deutschland und Nachbarländer
3. Reisebeschreibungen

antiquarische Bücher

aus dem aktuellen Antiquariatskatalog von Versandantiquariat Elke Rehder, Blumenstr. 19, 22885 Barsbüttel. Unser Liefergebiet ist Deutschland. Alle Preise inkl. MwSt, inkl. Versand. Lieferzeit 3-5 Tage. Zahlungsarten: PayPal / Überweisung. Bestellen können Sie per Telefon 040 7108811, per Brief oder E-Mail: art (at) elke-rehder.de

Weitere Informationen: <https://www.elke-rehder.de/Antiquariat.htm>


Belgien, Holland, Luxemburg



Baedeker, Karl: Baedekers Belgium and Holland including the Grand-Duchy of Luxembourg. Handbook for Travellers. Leipzig, Karl Baedeker, 1910 (reprinted 1919). 15th revised and augmented edition. Format 11 x 16 cm. LXXXII, 489 pages with 19 maps, 37 plans of towns, 8 ground plans, list of artist, index, list of streets of Brussels 10 pages. Red gilt-stamped hardcover cloth. **Text English.** Edges slightly rubbed and bumped. Cramps rusty, but very good and complete copy.

ARTIKEL-Nr. R0028398A Preis 12,00 EUR

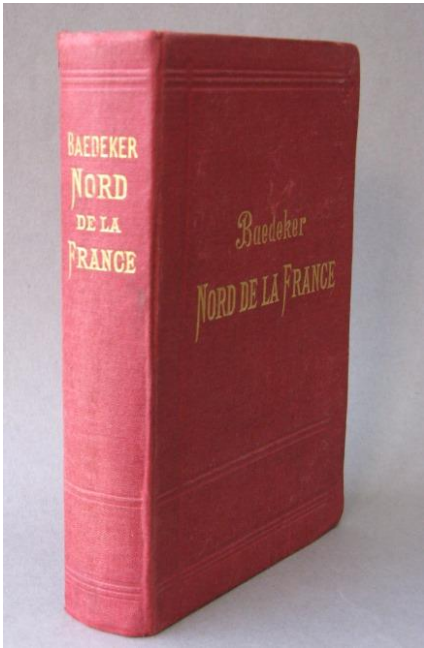
Deutschland



Baedeker, Karl: Baedekers Mittel- und Nord-Deutschland, westlich bis zum Rhein. Handbuch für Reisende. Leipzig, Karl Baedeker, 1883. 20. Zwanzigste Auflage. Format 11 x 16 cm. XXX, 500 S. mit 36 Karten, 40 Plänen, mehrere Grundrisse, Register, 1 Plan-Anhang zu Berlin mit 13 S. Text u. 6 Karten (Karte der Umgebung, Übersichtsplan, Pferdebahn-Karte, großer Plan von Berlin in 3 Streifen). Roter Orig.-Leinenband mit goldgeprägtem Titel. Marmorierter Schnitt. Einbandkanten etwas gestaut u. berieben. Vorderes Innengelenk angeplatzt. Titelblatt minimal fleckig, sonst sauberes und vollständig kollationiertes Exemplar.


ARTIKEL-Nr. R0028360A Preis 40,00 EUR

Enthält Berlin und Potsdam, Hamburg, Schleswig-Holstein, Lübeck, Mecklenburg, Pommern, Preußen, Posen, Schlesien, Sachsen, Hannover, Bremen, Oldenburg, Braunschweig, Hessen, Thüringen, Frankfurt, Rhein-Ufer.

Frankreich


Baedeker, Karl: Baedeker Le Nord de la France, jusqu'au Jura et a la Loire, excepte Paris. Manuel du voyageur. Leipzig, Karl Baedeker / Paris, Paul Ollendorff, 1893. Quatrieme edition, refondue et mise a jour. Format 11 x 16 cm. XLVIII, 403 pages avec 11 cartes et 19 plans, table alphabetique. Red cloth, gilt-stamped. **Text French.** Front fly leaf is missing. Previous owners name on title page. Only few pages with spots or marks. Plan of Amiens with ink marking. A complete and good copy. Toutes les pages complètement. Bon état.

ARTIKEL-Nr. R0028400A Preis 30,00 EUR

Frankreich

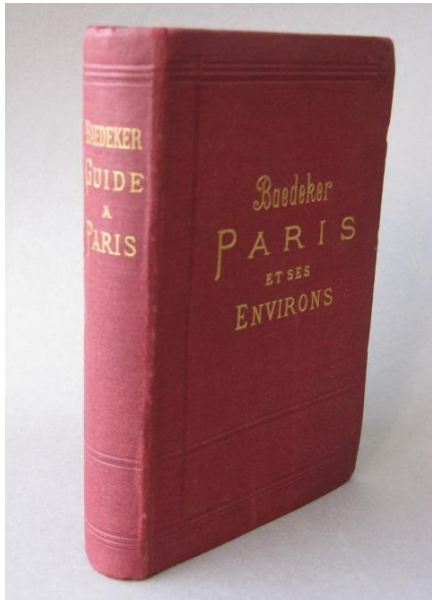
Baedeker, Karl: Baedeker Le Sud-Ouest de la France, de la Loire a la frontiere d'Espagne. Manuel du voyageur. Leipzig, Karl Baedeker / Paris, Paul Ollendorff, 1906. Huitieme edition, revue et mise a jour. Format 11 x 16 cm. XXXVIII, 450 pages avec 13 cartes, 25 plans, 1 panorama, table alphabetique. Red gilt-stamped hardcover cloth. **Text French.** Upper right corner slightly bumped, Very clean and good copy. Complete copy with all cartes, plans and the panorama. Toutes les pages complètement. Bon état.

ARTIKEL-Nr. R0028402A Preis 19,00 EUR

Frankreich

Baedeker, Karl: Baedeker Paris et ses Environs. Manuel du voyageur. Leipzig, Karl Baedeker / Paris, Paul Ollendorff, 1907. Seizieme edition, refondue et mise a jour. Format 11 x 16 cm. XXVI, 466 pages avec 14 cartes, 32 plans, table alphabetique, supplement Indicateur et Plans de Paris 52 pages. Red gilt-stamped hardcover cloth. **Text French.** Edges slightly rubbed. One page with few marks in the text. Very good copy. Toutes les pages complètement. Bon état.


ARTIKEL-Nr. R0028404A Preis 14,00 EUR

Frankreich

Baedeker, Karl: Baedeker Paris et ses Environs. Manuel du voyageur. Leipzig, Karl Baedeker / Paris, Paul Ollendorff, 1891. Dixieme edition, revue et mise a jour. Format 11 x 16 cm. XXVIII, 364 pages avec 11 cartes, 26 plans, table alphabetique, supplement Indicateur et Plans de Paris 32 pages. Original red cloth binding with gilt-stamped title. **Text French.** Very clean, no spots. Very fine copy. Toutes les pages complètement. Tre bon état.


ARTIKEL-Nr. R0028405A Preis 35,00 EUR

Checked complete copy of the original printing, no later reprint.

Frankreich

Baedeker, Karl: Baedekers Riviera und Südost-Frankreich. Die Riviera. Das südöstliche Frankreich. Korsika. Die Kurorte in Südtirol, an den oberitalienischen Seen und am Genfer See. Handbuch für Reisende. Leipzig, Karl Baedeker, 1913. 5. Fünfte Auflage. Format 11 x 16 cm. XXVI, 460 S. mit 37 Karten, 41 Plänen, 6 Grundrisse, Register. Roter Orig.-Leinenband mit goldgeprägtem Titel. Marmorierter Schnitt. 2 Karten mit kleinen Randläsuren. Namenstempel auf hinterem Innendeckel und einer Seite. 6 Blätter minimal fleckig, sonst sehr sauberes und gutes Exemplar.


ARTIKEL-Nr. R0028373A Preis 22,00 EUR

Großbritannien

Baedeker, Karl: Baedekers Great Britain. Handbook for Travellers. Leipzig, Karl Baedeker, 1927. 8th Eighth revised edition. Format 11 x 16 cm. LXX, 696 pages with 94 maps and plans, 1 panorama, index. Red gilt-stamped hardcover cloth. **Text English.** Edges slightly rubbed. Previous owners name on title page. Very good copy, complete with all maps, plans and the panorama.

ARTIKEL-Nr. R0028397A Preis 18,00 EUR


Italien



Baedeker, Karl: Baedekers Ober-Italien. Oberitalien mit Ravenna, Florenz und Livorno. Handbuch für Reisende. Leipzig, Karl Baedeker, 1906. 17. Siebzehnte Auflage. Format 11 x 16 cm. LXVI, 602 S. mit 30 Karten, 30 Plänen, 10 Grundrissen, 1 Panorama, Künstler-Verzeichnis, Register. Roter Orig.-Leinenband mit goldgeprägtem Titel. Marmorierter Schnitt. Einbandkanten berieben. Rückengelenke angeplatzt. Bindung fest und gut. Kleiner Name auf Vorsatzblatt, sonst sauberes, vollständig kollationiertes Exemplar.

ARTIKEL-Nr. R0028375A Preis 18,00 EUR

Schweiz




Baedeker, Karl: Baedekers Schweiz. Die Schweiz nebst den angrenzenden Teilen von Oberitalien, Savoyen und Tirol. Handbuch für Reisende. Leipzig, Karl Baedeker, 1879. 18. Achtzehnte neu bearbeitete Auflage. Format 11 x 16 cm. LII, 460 S. mit 24 Karten, 10 Stadtplänen, 9 Panoramen, Register. Roter Orig.-Leinenband mit goldgeprägtem Titel. Marmorierter Schnitt. Das Panorama vom Piz Languard nach Seite 372 wurde bei der Buchproduktion beschädigt. Das Buch wirkt ungelesen. und ist in einem sehr guten Zustand. Kollationiertes, vollständiges Exemplar.

ARTIKEL-Nr. R0028386A Preis 69,00 EUR

Das gefaltete Panorama vom Piz Languard wurde 1879 bei der Buchproduktion schief eingefügt und beim beschneiden des Buchblocks zerschnitten. (Siehe das Foto vom Panorama weiter unten).

Die Karten und Panoramen sind noch in sehr feinen Kupferstichen. Die Qualität unterscheidet sich stark von den späteren Ausgaben mit den Holzstichen.



Reiseführer Wanderführer Trekking-Touren



Berchtesgaden - Woerl, Leo (Hrsg.) / Woerl's Reisehandbücher: Führer durch Berchtesgaden und Umgebung. Herausgegeben von Leo Woerl. Mit einer Karte und 20 Illustrationen. Leipzig, Woerl / Woerl's Reisebücherverlag, 1905. IV. (vierte, 4.) Auflage. Format 10 x 15,5 cm. 55 S., 3 Bl., mit 20 fotografischen Abbildungen in schwarz-weiß. Enthalten sind zwei Karten. 1 Karte (Berchtesgaden und Umgebung) vor dem Titelblatt und 1 Karte (Salzburg, Reichenhall, Berchtesgaden) am Schluss des zweiten Anzeigenteils. Zwei Anzeigenteile auf grünem Papier 16 S. + 24 S. Illustrierte Orig.-Broschur. Seiten in der oberen rechten Ecke etwas knickspurig, sonst gutes, sauberes Exemplar.

ARTIKEL-Nr. R0015410A Preis 20,00 EUR

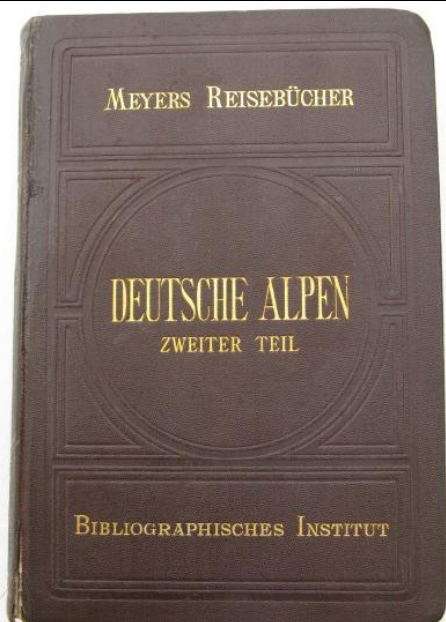
Inhalt - Geschichtliches, Tracht, Kur, Unterkunft, Bier, Cafes und Konditoreien, Bäder, Firmen, Verkehr, Theater, Holzschnitzerschule, Ateliers, Vereine, Sehenswürdigkeiten, Ausflüge, Klamm, Bergwerk, Ramsau, Reichenhall, Salzburg. Anzeigenteil: u. a. von Leibniz Keks, F. Hirschberg München Kleidung, Geschäft für Tabak, Tee und Wein Georg Krebs, Fotoatelier J. B. Rottmayer, Optiker Josef Rodenstock, Juwelier F. Todt Pforzheim, Zürich Versicherung AG, Stollwerck Adler-Kakao, Technikum Mittweida, Norddeutscher Lloyd Bremen, Hotels, Gaststätten, Gasthöfe, Geschäfte.



Berlin - Holz, Willy: Das kleine Wanderbuch. 100 beliebte Ausflüge und Wanderungen in die Umgebung von Berlin. Ausgabe A mit 30 Silva Wanderkarten Berlin, Verlag für heimatliche Kultur Willy Holz, ca. 1914. 5. erweiterte Auflage. Format 10,5 x 16 cm. 127 S. mit 30 teils farbigen Silva Wanderkarten, Register, Anzeigen. Farbige illustrierter Orig.-Halbleinenband. Softcover. Einband-Deckel mit leichter Knickspur, sonst vollständiges und sauberes gutes Exemplar.


ARTIKEL-Nr. R0016718A Preis 20,00 EUR

Die farbigen Silva-Landkarten sind meist doppelblattgroß und bei dieser frühen 5. Auflage noch als Farblithografien vom Stein gedruckt.



Meyer / Meyers Reisebücher: Deutsche Alpen, 2. Teil. Salzburg, Berchtesgaden, Salzkammergut, Giselabahn, Hohe Tauern, Unterinntal, Zillertal, Brennerbahn, Pustertal, Dolomiten, Bozen. Aus der Reihe Meyers Reisebücher. Leipzig Wien, Bibliographisches Institut, 1895. 4. Auflage. Format 10,5 x 15,5 cm. XII, 355 S. mit 26 Karten, 5 Pläne, 7 Panoramen, Register, 64 S. Anzeigenanhang. Brauner Orig.-Leinenband mit Goldprägung. Marmorierter Schnitt. 6 Blätter am oberen Rand mit kleinem Fleck, sonst vollständig kollationiertes, sehr gutes Exemplar.

ARTIKEL-Nr. R0031541A Preis 16,00 EUR




Nejedly, Heinrich: Kanuwandern in Österreich, Böhmen und Mähren. Spezialführer Kanu Wandern mit 38 ausgewählten Touren zwischen Riesengebirge und Alpen München, BLV, 1993. ISBN 340514289X. 231 S. mit zahlreichen, teils farbigen Fotos und Flussverlauf Skizzen. Paperback. Zustand neu und ungelesen.

ARTIKEL-Nr. R0015396AL Preis 12,00 EUR

20 Fahrten mit dem Kanu in Österreich, 18 Touren in Böhmen und Mähren, genau beschrieben mit Skizzen der Flüsse bzw. des Flussverlauf.


Stw.: Kanus Kanuten fahren Kanuwanderer Kanusport Flusswandern Reviere Wassersport



Tastevin, A. et F.: Guide du voyageur a Moscou. Moscou, Imprimerie Th. I. Hagen, 1897. Second edition revue et corrigeé. Format 11,5 x 15,8 cm. (4) 194, 29, XIII pages with illustrations and 2 folded maps: “Plan pittoresque de Moscou” and the color map “Plan de Moscou”. 29 pages: « Vocabulaire et manuel de conversation francais - russe ». 13 pages: « Table des matieres ». Hardcover, full cloth with gilt printing. Text French, with photographs in the text. Only the first fly leaf is missing, otherwise it is complete with the two plans of Moscow. Cloth binding. Gilt title printing is faded and back cover with a larger water stain. Handwritten underlining only on one page, otherwise in clean and in good condition.

ARTIKEL-Nr. R0027628A Preis 48,00 EUR

Reiseführer Moskau Moskow Moscow Moscou

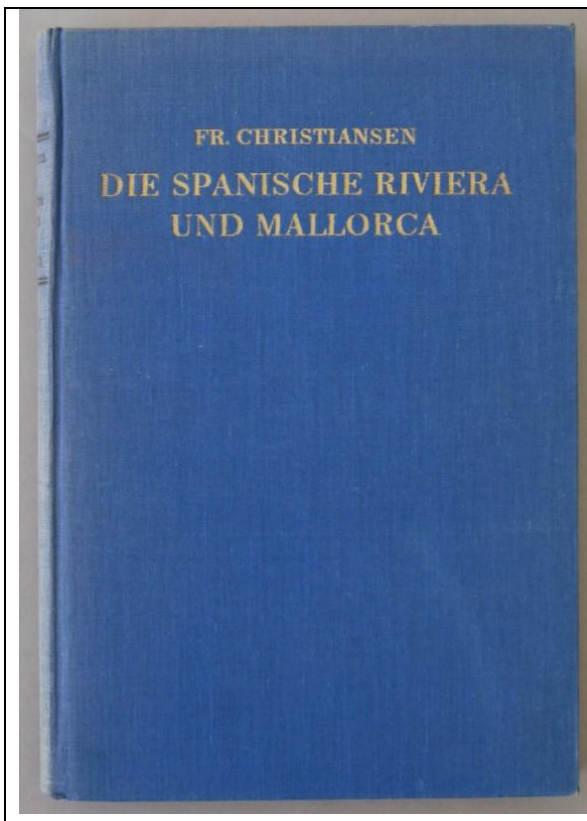


Varnoux, M. P. et Collectif : Au Pays du Cognac. Guide touristique industriel commercial publié pour le Syndicat d'initiative avec l'aimable concours des annonceurs. Documentation touristique. Angers, Editions Jacques-Petit, (1970). 1e édition. 72 pages with numerous illustrations by Pierre Mahut and advertising. Softcover. **Text French**. Very good copy. En très bon état.

ARTIKEL-Nr. R0027955A Preis 15,00 EUR

Mit ganzseitigen farbigen Reklame Werbeanzeigen z. B. Cognac Martell, Hennessy, Bisquit, Pineau.

Reisebeschreibungen Spanien




Christiansen, Fr: Die Spanische Riviera und Mallorca. Berlin, Scherl, 1929. Format 16 x 23,5 cm. 299 S. m. 248 Abb., darunter 63 Tafelbilder in Kupfertiefdruck. Orig.-Leinenband. Rücken aufgeheilt, sonst sauberes, gutes Exemplar.

ARTIKEL-Nr. R0027775A Preis 20,00 EUR

Verfasser ist der Hamburger Reedereikaufmann Friedrich Christiansen, 1906 in Flensburg geboren.

Reisebeschreibungen Italien



Christiansen, Fr.: Die Riviera. Reisebilder eines deutschen Kaufmannes. Braunschweig, Westermann, 2. Auflage o. J. (vor 1930). 150 S. m. 200 Aufnahmen des Autors. Schöner farbig illustrierter Orig.-Halbleinenband. Einbandillustration von **Pinkepank**. Ecken etwas berieben, sonst gutes Exemplar.

ARTIKEL-Nr. R0019029A Preis 20,00 EUR

Die erste Ausgabe erschien ebenfalls ohne Jahresangabe im Jahr 1923. Laut Deutsches Bühnen-Jahrbuch von 1926 war Hans Pinkepank künstlerischer Beirat in Braunschweig, Theaterwall 14.

Reisen nach Italien



Hörstel, Wilhelm: Die Riviera. Italienische Riviera di Ponente / Französische Riviera / Riviera di Levante. Bielefeld, Velhagen & Klasing Monographien zur Erkunde, 2. vermehrte Auflage 1907. Großformat 17,5 x 25,5 cm. 176 S. mit 160 Abbildungen nach Fotografien und 1 farbige Faltkarte, Register. Leinenbezogener Orig.-Pappband mit Goldprägung und Kopfgoldschnitt. Alte Schrift. Sehr sauberes, sehr gutes Exemplar.

ARTIKEL-Nr. A003896 Preis 20,00 EUR