


Geographie, Geologie, Ethnologie - antiquarische Bücher

aus dem aktuellen Antiquariatskatalog von Versandantiquariat Elke Rehder, Blumenstr. 19, 22885 Barsbüttel. Unser Liefergebiet ist Deutschland. Alle Preise inkl. MwSt, inkl. Versand. Lieferzeit 3-5 Tage. Zahlungsarten: PayPal / Überweisung. Bestellen können Sie per Telefon 040 7108811, per Brief oder E-Mail: art (at) elke-rehder.de

Weitere Informationen: <https://www.elke-rehder.de/Antiquariat.htm>



Batist, M. de / Jacobs, P. (Editor): Geology of Siliciclastic Shelf Seas. (Meeresforschung, Meeresgeologie, Meeresboden, Tiefseeforschung, Ozeanografie) Geological Society Special Publication No. 117. London, The Geological Society, 1996. ISBN 1897799713. Large format 17,5 x 25,5 cm. 346 pages, 228 illustrations, 19 papers, index. Illustrated hard cover. Text English. In new condition. Zustand neu und ungelesen.

ARTIKEL-Nr. R0007682A Preis 39,00 EUR

A collection of 19 papers interesting in the fields of marine geology, sedimentary geology and stratigraphy. RF2

DIE MINERAL- UND THERMALWÄSSER VON MITTELEUROPA

WALTER CARLÉ

GEOLOGIE, CHEMISMUS, GENESE

BÜCHER DER ZEITSCHRIFT NATURWISSENSCHAFTLICHE RUNDSCHAU
WISSENSCHAFTLICHE VERLAGSGESELLSCHAFT MBH STUTTGART



Carle, Walter: Die Mineral- und Thermalwässer von Mitteleuropa. Geologie, Chemismus, Genese. 2 Bände (vollständig mit 1 Textband und 1 Kartenband). Aus der Reihe Bücher der Zeitschrift Naturwissenschaftliche Rundschau. Stuttgart, Wissenschaftl. Verlags-Ges., 1975. ISBN 3804704611. Großformat 17 x 24,3 cm. 1. Band - 643 S. mit 14 Abbildungen und 1402 Analysentabellen im Text, Literaturverzeichnis, Ortsverzeichnis, Sachverzeichnis, 2 Bl. / 2. Band - Die Mappe enthält den kompletten Kartensatz mit 15 teils zweifarbigen Karten. Farbige illustrierter Orig.-Leinenstruktur-Pappband und Orig.-Mappe. Zwei Bände neu und noch originalverpackt.

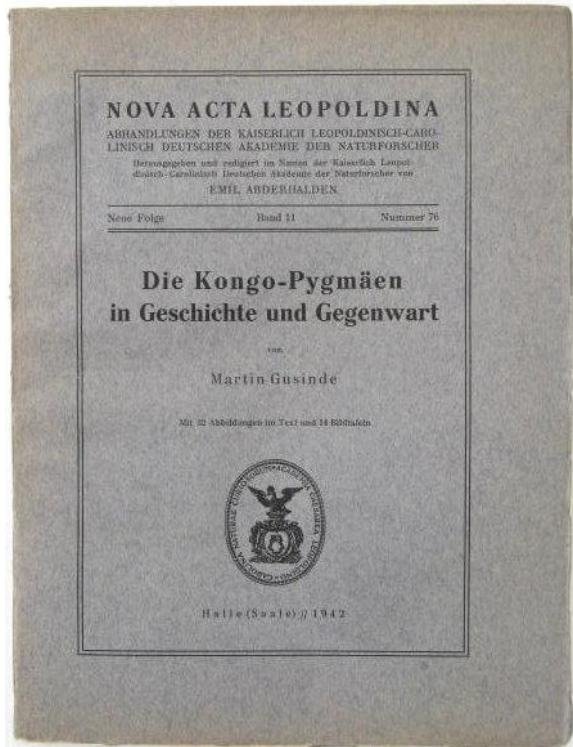
ARTIKEL-Nr. R0009055AJ Preis 20,00 EUR

Mineralwasser Thermalwasser Mineralwässer Mineralwasser-Kunde
RF3P



Fugmann, Ernst R: Der Sonneberger Wirtschaftsraum. Eine Wirtschaftsgeographie des Südthüringer Waldes und seines Vorlandes. Aus der Reihe Beihefte zu den Mitteilungen des sächsisch-thüringischen Vereins für Erdkunde zu Halle an der Saale, Nr. 8. Halle, Niemeyer, 1939. Großformat 18 x 25 cm. 552 S. m. 41 Tabellen, 5 Karten in hinterer Deckeltasche (vollständig). Orig.-Broschur. Unbeschnittenes Exemplar. Umschlag gering fleckig, sonst sauberes und vollständiges, sehr gutes Exemplar.

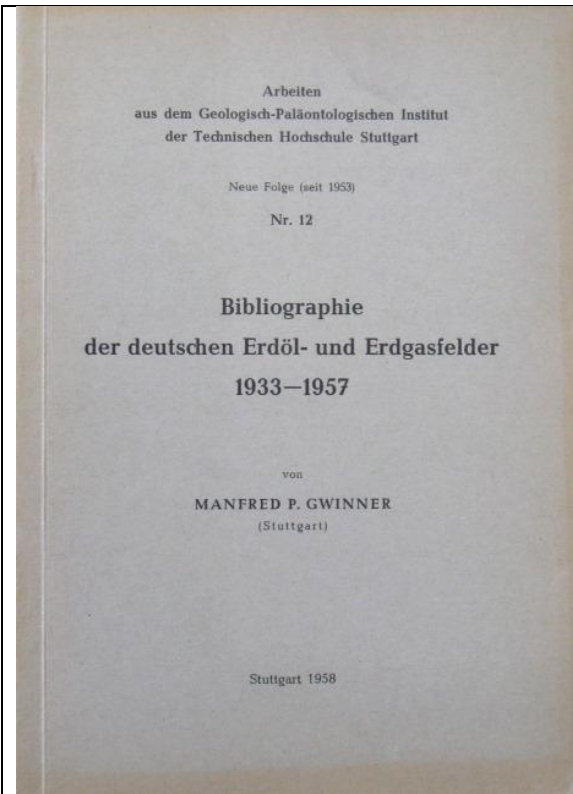
ARTIKEL-Nr. R0012870A Preis 38,00 EUR



Gusinde, Martin: Die Kongo-Pygmäen in Geschichte und Gegenwart. Aus der Reihe Nova Acta Leopoldina, Neue Folge, Band 11, Nr. 76. Halle, 1942. Großformat 19,5 x 26 cm. 269 S. m. 32 Abb. im Text u. 14 Bildtafeln. Orig.-Broschur. Noch unaufgeschnittenes (ungelesenes) Exemplar. Broschur-Einband mit minimalen Randläsuren, sonst sauberes, vollständiges, sehr gutes Exemplar.

ARTIKEL-Nr. R0021608A Preis 12,00 EUR

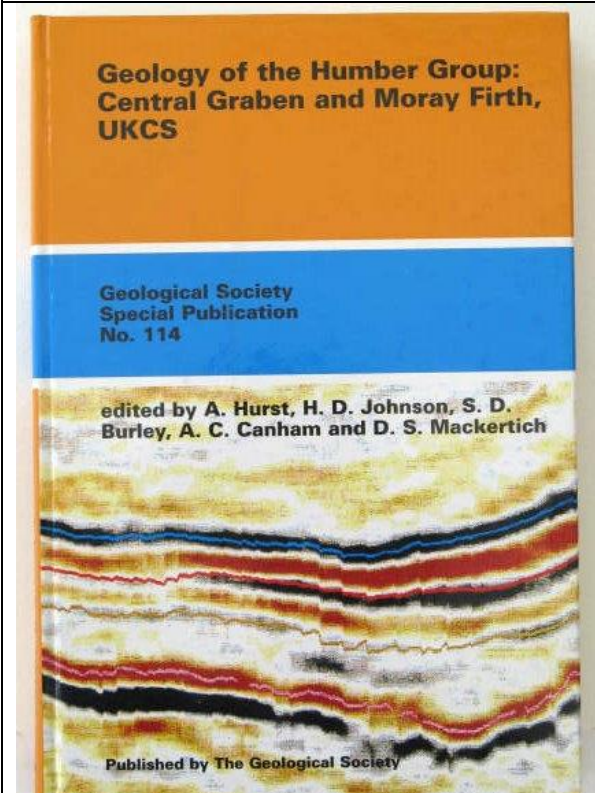
Stw.: Völkerkunde Afrika Kongopygmäen Anthropologie Ethnologie - RF2



Gwinner, Manfred P: Bibliographie der deutschen Erdöl- und Erdgasfelder : 1933-1957. Aus der Reihe "Arbeiten aus dem Geologisch-Paläontologischen Institut der Technischen Hochschule Stuttgart, Neue Folge, Nr. 12". Stuttgart, Technische Hochschule, 1958. 142 S. Orig.-Broschur. Sehr gutes Exemplar.

ARTIKEL-Nr. R0007095A Preis 14,00 EUR

Stw.: *Geologie, Deutschland, Erdölfelder, Erdgasfelder, Erdölvorkommen, Erdgasvorkommen*



Hurst, A. and others: Geology of the Humber Group (central North Sea): Central Graben and Moray Firth, UKCS. Hydrocarbon geology, ichnofabric, reservoir quality, organic geochemistry, field studies Geological Society Special Publication No. 114. London, The Geological Society, 1996. ISBN 1897799594. Large format 17,5 x 25,5 cm. 350 pages, 248 illustrations, Colour and fold-out figures, index. Illustrated hard cover. In new condition.


ARTIKEL-Nr. R0007683A Preis 38,00 EUR

A collection of 15 papers interesting in the aspects of hydrocarbon geology, ichnofabric, reservoir quality, organic geochemistry and field studies.




Lotze, Fr. (Hrsg.): Präkambrium. 2. Teil Südliche Halbkugel. Bearbeitet v. P. Bankwitz, Fr. Lotze, E. Machens u. R. Pflug. Aus der Reihe Handbuch der stratigraphischen Geologie, 13. Band, 2. Teil. Stuttgart, Enke, 1968. Großformat 16,5 x 24,5 cm. 312 S. m. 35 Abb. u. 21 Tabellen. Orig.-Leinenband mit goldgeprägtem Titel. Sehr gutes Exemplar.

ARTIKEL-Nr. R0007100A Preis 15,00 EUR



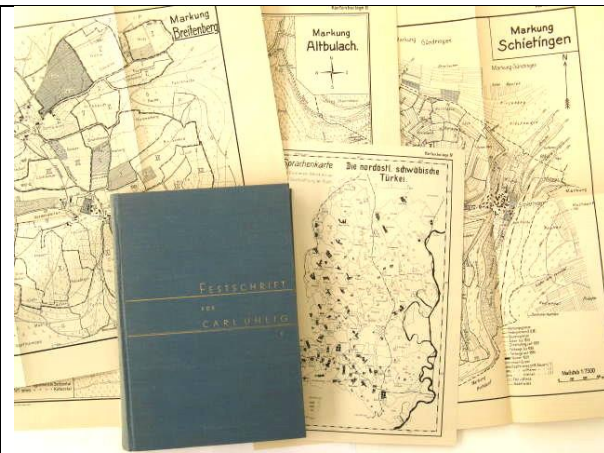
Oppel, Alwin/ Ludwig, Arnold / Hirt, F.: F. Hirt's Bilderschatz zur Länder- und Völkerkunde. Eine Auswahl aus F. Hirt's geographischen Bildertafeln für die Belehrung in Haus und Schule. Leipzig, Hirt um 1895. Großformat 27,5 x 38,5 cm. 92 S. mit 432 Abbildungen meist in Holzstichen. Illustrierter Orig.-Leinenband. Kapitale und Ecken berieben. Stempel auf Titelblatt. Seitenränder minimal fingerfleckig, sonst vollständiges und gutes Exemplar. Mit Ansichten deutscher Städte, Landschaften, Trachten, Volksfeste, Berufe usw.

ARTIKEL-Nr. A000647 Preis 14,00 EUR



Schuh, Fr: Isanomalienkarte der magnetischen Vertikalintensität von Mecklenburg und ihre Bedeutung für die geologische Erforschung des Landes mit besonderer Berücksichtigung der Frage, ob und wo neue Bodenschätze erschlossen werden können. Textheft und beiliegende Faltkarte. Rostock, Mecklenburgische Geologische Landesanstalt, 1934. Großformat 22,3 x 28 cm. VIII, 77 S. m. 28 Figuren im Textheft, Anlage 1 farbige Faltkarte im Maßstab 1 zu 200000. Orig.-Broschur. Sehr gutes Exemplar.

ARTIKEL-Nr. R0016360A Preis 17,00 EUR



Uhlig, Carl: Festschrift für Carl Uhlig. Zum 60. Geburtstag von seinen Freunden u. Schülern dargebracht. Schriftleitung Friedrich Seebass. Öhringen, Hohenlohesche Buchhandlung, 1932. Großformat 17,5 x 24,7 cm. 1 Porträtfoto von Carl Uhlig und 345 Seiten mit zahlreichen Abb. und Tabellen im Text. Komplett mit den vier großen Falkarten in der hinteren Deckeltasche:

- Karte 1: Markung Schiefingen,
- Karte 2: Markung Altbulach,
- Karte 3: Markung Breitenberg,
- Karte 4: Sprachenkarte Die nordöstl. schwäbische Türkei.

Orig.-Leinenband m. Goldprägung. Rücken aufgeheilt u. etwas fleckig, sonst innen sauber und gut.

ARTIKEL-Nr. R0005847A Preis 18,00 EUR

Beiträge zur Landeskunde von Afrika, zu den Kolonien, zu den Auslandsdeutschen, zur Landeskunde von Südwestdeutschland, zur Karthographie, Klimatologie u.a.




Foto von Versandantiquariat Elke Rehder

Ungewitter, Dr.: Innbegriff des Wissenswürdigsten der Geographie aller Welttheile. Darstellung ihrer Länder und Staaten nach ihrer Lage, Größe u. Bevölkerung, ihrer Staats-Verfassung u. Verwaltung, ihrer Städte u. Ortschaften, Produkte, Industrie u. Handel. Ein Handbuch für Geschäftsmänner u. Gebildete jeden Standes. Nach den neuesten offiziellen Mittheilungen u. den verlässlichsten Hilfsmitteln. Mit dem vollständigen Register der darin vorkommenden **14308 Städte u. Ortschaften.**

Pest, Wien, Leipzig, Hartleben, 1853. VIII, 448 S. Halbleinenband mit Rückenvergoldung und goldgeprägtem Rückentitel. Alte Schrift. Titelblatt und die ersten Seiten mit zartem Wasserrand, sonst innen sauberes, sehr gutes Exemplar.

ARTIKEL-Nr. R0003822A Preis 65,00 EUR

Erste und einzige Ausgabe dieser seltenen Publikation, die weltweit in nur zwei Bibliotheken im WorldCat nachweisbar ist.




Foto von Versandantiquariat Elke Rehder

Webersik, Gottlieb: Geographisch-statistisches Welt-Lexikon. Ein Nachschlagebuch über die Länder, Staaten, Kolonien, Gebirge, Flüsse, Seen, Inseln, Städte, Marktflecken, Badeorte, Post-, Telegraphen- u. Fernsprechämter, Häfen, Eisenbahnstationen usw. der Erde nach den neuesten Daten. Wien Leipzig, Hartleben, 1908. Großformat 18 x 25,3 cm. 960 S. Orig.-Halblederband m. Rückenvergoldung. Rücken unten mit 1 cm Fehlstelle und oben etwas ausgefranst. Ecken berieben, sonst innen sauberes, gutes Exemplar.

ARTIKEL-Nr. R0004068A Preis 20,00 EUR